



УКРАЇНА

**ЧЕРНІГІВСЬКА ОБЛАСНА ДЕРЖАВНА АДМІНІСТРАЦІЯ  
ДЕПАРТАМЕНТ ЕКОЛОГІЇ ТА ПРИРОДНИХ РЕСУРСІВ**

пр-т Миру, 14, м. Чернігів, 14000, тел./факс (0462) 67-48-72, e-mail: deko\_post@cg.gov.ua, сайт: www.eco.cg.gov.ua,  
код згідно з ЄДРПОУ 38709568

---

НГВУ «Чернігівнафтогаз»

ПАТ «Укрнафта»,

код ЄДРПОУ 00136573,

вул. Вокзальна, буд. 1, м. Прилуки, Чернігівська область, 17500

(заявник та його адреса)

02.09.2019

(дата видачі)

23-20193223171/2 від 02.09.2019

(номер звіту про громадське обговорення)

**ЗВІТ ПРО ГРОМАДСЬКЕ ОБГОВОРЕННЯ**

**планованої діяльності**

**«Продовження господарської діяльності з видобування корисних копалин (нафта, газ, розчинений у нафті, супутні компоненти: етан, пропан, бутани) на площах Тростянецького нафтового родовища НГВУ «Чернігівнафтогаз» ПАТ «Укрнафта»**

1. Реєстраційний номер справи з оцінки впливу на довкілля (далі – ОВД) планованої діяльності у Єдиному реєстрі з оцінки впливу на довкілля.

Справа в Єдиному реєстрі з оцінки впливу на довкілля № 20193223171.

2. Назва планованої діяльності, що проходить процедуру оцінки впливу на довкілля.

Планована діяльність: «Продовження господарської діяльності з видобування корисних (нафта, газ, розчинений у нафті, супутні компоненти: етан, пропан, бутани) на площах Тростянецького нафтового родовища НГВУ «Чернігівнафтогаз» ПАТ «Укрнафта».

3. Назва суб'єкта господарювання.

НГВУ «Чернігівнафтогаз» ПАТ «Укрнафта».

4. Належність планованої діяльності до першої чи другої категорії видів діяльності та об'єктів, які можуть мати значний вплив на довкілля та підлягають оцінці впливу на довкілля (зазначається відповідний пункт і частина статті 3 Закону).

Планована діяльність відноситься до другої категорії видів діяльності та об'єктів, які можуть мати значний вплив на довкілля та підлягають оцінці впливу на довкілля відповідно до пункту 3 частини 3 статті 3 Закону України «Про оцінку впливу на довкілля».

5. Відомості про оприлюднення уповноваженим територіальним органом документів про плановану діяльність на веб-сайтах Єдиного реєстру з ОВД та уповноваженого територіального органу з ОВД – Департаменту екології та природних ресурсів Чернігівської облдержадміністрації:

5.1. Повідомлення про плановану діяльність, яка підлягає ОВД оприлюднено на веб-сайтах Єдиного реєстру з ОВД та уповноваженого територіального органу з оцінки впливу на довкілля 22 березня 2019 року.

5.2. Оголошення про початок громадського обговорення звіту з оцінки впливу на довкілля планованої діяльності «Продовження господарської діяльності з видобування корисних копалин (нафта, газ, розчинений у нафті, супутні компоненти: етан, пропан, бутани) на площах Тростянецького нафтового родовища НГВУ «Чернігівнафтогаз» ПАТ «Укрнафта» (далі звіт з ОВД) оприлюднено на веб-сайтах Єдиного реєстру з ОВД та уповноваженого територіального органу з оцінки впливу на довкілля 01 липня 2019 року.

5.3. Звіт з ОВД, наданий суб'єктом господарювання, оприлюднено на веб-сайтах Єдиного реєстру з ОВД та уповноваженого територіального органу з оцінки впливу на довкілля 01 липня 2019 року.

6. Відомості надані суб'єктом господарювання під час подання звіту з оцінки впливу на довкілля:

6.1. Повідомлення про плановану діяльність опубліковано у газетах «АИР» від 20 березня 2019 року № 12 (1180) та «Град Прилуки» від 20 березня 2019 року № 12 (903), копії яких додаються до цього звіту.

6.2. Оголошення про початок громадського обговорення звіту з ОВД опубліковано у газетах «АИР» від 26 червня 2019 року № 26 (1192) та «Град Прилуки» від 26 червня 2019 року № 26 (917), копії яких додаються до цього звіту.

6.3. Повідомлення про плановану діяльність, яка підлягає ОВД, з 21 березня 2019 року розміщено на офіційній дошці оголошень Тростянецької сільської ради (підтвердженням факту оприлюднення є акт та фотофіксація).

6.4. Оголошення про початок громадського обговорення звіту з ОВД з 26 червня 2019 року розміщено на офіційних дошках оголошень Тростянецької сільської ради (підтвердженням факту оприлюднення є акти та фотофіксації).

6.5. Звіт з ОВД, а також інші матеріали, надані на розгляд громадськості, розмішувалися у місцях доступних для громадськості:

6.5.1. У приміщенні уповноваженого органу:

Звіт з ОВД з 27 червня 2019 року розміщено у приміщенні уповноваженого територіального органу з оцінки впливу на довкілля.

6.5.2. У приміщенні органу місцевого самоврядування відповідної адміністративно-територіальної одиниці, що може зазнати впливу планованої діяльності:

Звіт з ОВД з 26 червня 2019 року розміщений у приміщенні Тростянецької сільської ради за адресою: вул. Шкільна, буд. За, с. Тростянець Ічнянського району, Чернігівської області.

6.5.3. У приміщенні суб'єкта господарювання - замовника планованої діяльності.

Звіт з ОВД з 26 червня 2019 року розміщено в адміністративній будівлі НГВУ «Чернігівнафтогаз» ПАТ «Укрнафта».

7. Протягом терміну громадського обговорення до обсягу досліджень та рівня деталізації інформації, що підлягає включенню до звіту з ОВД, на адресу уповноваженого територіального органу з оцінки впливу на довкілля зауваження і пропозиції від громадськості не надходили.

8. Інформація про строк громадського обговорення:

Громадське обговорення обсягу досліджень та рівня деталізації інформації, що підлягає включенню до звіту з ОВД тривало 20 робочих днів: з 22 березня 2019 року по 18 квітня 2019 року.

Громадське обговорення Звіту з ОВД тривало 25 робочих днів: з 01 липня 2019 року по 02 серпня 2019 року.

9. Протягом всього терміну громадського обговорення звіту з ОВД, пропозиції і зауваження від громадськості до уповноваженого територіального органу з оцінки впливу на довкілля не надходили.

На громадське слухання у процесі громадського обговорення звіту з ОВД планованої діяльності заплановане на 23 липня 2019 року в приміщенні Тростянецької сільської ради за адресою: вул. Шкільна, буд. 3а, с. Тростянець Ічнянського району, Чернігівської області, громадськість не з'явилась, про що складено акт про неявку представників громадськості.

10. Таблиця врахування зауважень та пропозицій громадськості, отриманих протягом строку громадського обговорення звіту з ОВД.

№ № п/п	Прізвище, ім'я, по батькові (для фізичних осіб), а також найменування (для юридичних осіб) особи, що подає зауваження і пропозиції	Зміст зауваження чи пропозиції	Інформація про розгляд*
-	-	-	-

\* Письмові зауваження і пропозиції, що надійшли протягом строку громадського обговорення звіту з ОВД, в тому числі під час громадського слухання, а також усні зауваження і пропозиції, отримані в ході громадського слухання.

\*\* Обрати одне: повністю враховано (яким чином та де саме у висновку з ОВД враховано) частково враховано (яким чином враховано та обґрунтування неврахованої частини) або відхилено (із обґрунтуванням причин відхилення).

11. В разі проведення транскордонної оцінки впливу на довкілля опис процедури громадського обговорення із громадськістю інших держав.

Транскордонна оцінка впливу на довкілля по зазначеній планованій діяльності не здійснювалась.

12. Додатки (викопіювання) на 17 аркушах :

12.1. Усі документи та матеріали, що підтверджують оприлюднення та розміщення документів, надані суб'єктом господарювання згідно з п. 6 цього звіту;

12.2 Копії усіх отриманих під час строку громадського обговорення письмових зауважень і пропозицій громадськості не додаються у зв'язку із тим, що протягом всього терміну громадського обговорення звіту з ОВД письмові пропозиції і зауваження від громадськості не надходили;

12.3. Акт про неявку представників громадськості під час проведення громадських слухань у процесі оцінки впливу на довкілля.

Начальник відділу оцінки впливу на довкілля управління природоохоронних програм та оцінки впливу на довкілля  
(керівник структурного підрозділу з оцінки впливу на довкілля уповноваженого органу)

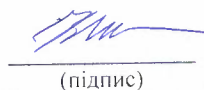


(підпис)

Сергій КУЗНЕЦОВ  
(ініціали, прізвище)

Директор Департаменту екології та природних ресурсів Чернігівської облдержадміністрації

(керівник уповноваженого територіального органу)



(підпис)

Катерина САХНЕВИЧ  
(ініціали, прізвище)

**ВІКНА КОРСА**  
**У НАС НОВА АДРЕСА:**  
 вулиця Івана Скоропадського, 102

зніжка 30%

тел. (04637) 37-7-37  
 моб. (063) 778-0615, (098) 784-5486

**Лідер рекламно-інформаційного ринку Чернігівщини**

№ 12 (1180)  
 20 березня 2019

**1304**  
 Загальна кількість оголошень

Замовляйте енергоефективні **ВІКНА** і держава **ПОВЕРНЕ** **35%\***

066 71 888 21  
 063 688 97 93

вул. Київська, 265  
 тер-рія 3-ду продтоварів

\*за державною програмою

**БудМаркет ФінКом**  
 Партнер, перевернений часом!

**Фарба** **Вапно**

Матеріали для побілки садових дерев

вул. Костянтинівська, 88 т. 7-14-63, 7-14-65

050 53 66 978  
 магазин р-н БАМу «КОСМОС»

сантехніка інструменти  
 все для електрики та 1000 дрібниць

**М'які Корпусні Дитячі Спальні Шкіряні**

099 382 71 12  
 073 305 85 88  
 вул. Незалежності, 63  
 центр міста Прилуки, учасник

**М'яке Меблі**

**М'яке Меблі**

**СКЛО ДЗЕРКАЛА**  
 обробка скла та дзеркал  
 Вітрини, прилавки, стелажі

**РОЗСУВНІ СИСТЕМИ**  
 на шафи-купе  
 малюнки на дзеркалах

**СТОЛИ зі СКЛА**  
 об'ємні, журнальні  
 виготовлення за індивідуальними розмірами

М-Н СКЛО (новий ринок) неділя вихідні  
 066 450 80 60 вул. Л.Українки, 2

**ПРОФІЛЬ**

**ПРОФНАСТИЛ**  
**МЕТАЛОЧЕРЕПИЦЯ**

за низькими цінами

050 615 95 14,  
 093 017 05 32, 3-21-36  
 вул. Костянтинівська, 134В  
 (навпроти "Старого двору")

**ТЕПЛОКОМФОРТ** оптово-роздрібний магазин

**МЕТАЛОЧЕРЕПИЦЯ**  
**ПРОФНАСТИЛ**

**ВОДОСТІЧНА СИСТЕМА**

**ДВЕРІ**  
 броньовані, міжкімнатні, платстикові

**ВІКНА**  
 - алюмінієві, дерев'яні  
 металопластикові

**ВОРОТА**  
 - захисні ролети

**БЕЗКОШТОВНА** доставка. Вигрузка краном-маніпулятором

**Срібна давка**

ювелірні прикраси зі срібла

м. Прилуки, вул. Коптева, 6  
 Графік роботи: 9<sup>00</sup>-17<sup>00</sup>  
 без вихідних

Знижка до Вашого дня народження

В медичному центрі «Морфей»  
 м. Прилуки, вул. Іванівська, 39

**проводяться прийоми:**

- кардіологом
- урологом
- гінекологом
- педіатром
- хірургом
- отоларингологом
- невропатологом

Попередній запис за телефоном:  
 066 827 99 07  
 093 141 84 81





ЗАСНОВАНА МІСЬКОЮ РАДОЮ



ГАЗЕТА  
ТЕРИТОРІАЛЬНОЇ ГРОМАДИ

# ГРАД ПРИЛУКИ

РІК ВИДАННЯ - ВІСІМНАДЦЯТИЙ



№ 12 (903)  
20 березня 2019 року

ПЕРЕДВИБОРЧА АГІТАЦІЯ

## ЧЕРНІГІВЩИНА – ЗА СВОГО!

*Стаття присвячується виборцям Олега Ляшка та тим, хто ще визначається за кого проголосувати*

Зовсім скоро настане 31 березня – час, коли Чернігівщина разом із усією Україною зробить свій вибір. Вибір того, хто поведе свій народ протягом наступних п'яти років до заможності кожного чи знов до зубожіння багатьох.

### Важливий вибір

У будь-якому випадку, не в останню чергу це залежить від нашого вибору. У кожного з нас будуть свої мотиви, кому ж віддати свій голос. Хтось повірить у магію образу, показаного з кольорових екранів, не розуміючи, що йому підсовують чергового «кота в мішку». Хтось захоче ще 5 років «жити по-новому» з одним і тим самим, бо наче більше в країні достойних немає. А хтось сприйме перевтілення зачіски однієї з кандидаток, як новий курс країни, та надасть, як деякі говорять, останній шанс отримати омріяний пост. Головне тільки, щоб потім її шанс не став останнім для нас.

Кожен буде послуговуватися різними аргументами, думками, доводами, чому потрібно обрати того чи іншого кандидата. У день голосування, 31 березня, більшість із нас прийме рішення піти на вибори та визначиться, які з аргументів вагоміші, які з кандидатів більш переконливі, щоб віддати свій голос за одного достойного або ж – обрати найменше «зло».

Сподіваємося, що ця стаття з нашими думками та доводами стане вам у нагоді, коли ви будете робити свій вибір. І напишемо ми про те, чому Чернігівщина обиратиме на найвищу посаду нашої країни свого земляка, одного з лідерів рейтингу на її теренах.

### Ляшко завжди поряд

Чому потрібно голосувати за Олега Ляшка? Чому



Олег Ляшко серед однодумців

що йому вдалося «вибити». І прикро, що ці кошти не можна було витратити на допомогу постраждалим людям, бо, як зазначили в Мінрегіонбуді, це не передбачено на законодавчому рівні.

Аналогічна ситуація відбулася в Ічні. Тільки масштабність і резонанс цієї події змусили органи державної влади реагувати більш оперативно та дієвіше. Висновок по цим двом прикладам напрашується один, і найкраще його висловив один із прихильників Олега Валерійовича: «Олег Ляшко для простого народу – надійна людина».

По справах його оцінюйте

лахів рідної Варви. Як вітав ДСНСників Ніжинського авіаційного загону, коли вони отримували квартири, які він під час одного з візитів у цю частину обіцяв добитися для них... Ось, що повинно лежати в основі нашого вибору.

Тільки завдяки втручання Олега Ляшка та його команди були врятовані від закриття сільські школи Ховмів Борзнянського, Понори Талалаївського, Підлісного Козелецького, Змітнева Сосницького районів. Жителі селища Холми Корюківського району заповняли, що якщо Ляшко допоможе зберегти паліативне відділення в селищі, то вони будуть за нього голосувати. Лікарню зберегли, а ось, чи віддають за це холминці, чи згадають свою обіцянку, стане відомо незабаром.

### 20% за пай.

### Такої плати більш ніде в Україні немає

Треба зазначити, що однодумцями Олега Ляшка є й ті, хто щодня доводить своїми діями, що інтереси суспільства важливіші за власні. Серед таких однодумців – герой України, генеральний директор одного з найпотужніших у Чернігівській області агропромис-



ються додаткові кошти у вигляді податків до місцевих бюджетів із їх подальшим розподілом між бюджетами різних рівнів.

5. Загальні технічні характеристики, у тому числі параметри планованої діяльності (потужність, довжина, площа, обсяг виробництва тощо).

Бережівське родовище відкрите в 1978 році, в дослідно-промислову експлуатацію введено в 1984 році. Родовище розташоване в західній частині приосової зони ДДз над північно-східним схилом Плисківсько-Лисогорівського виступу кристалічного фундаменту.

У геологічній будові Бережівського родовища беруть участь палеозойські, мезозойські та кайнозойські відклади, які залягають на докембрійському кристалічному фундаменті.

Промислова нафтогазоносність родовища пов'язана з верхньовізейським горизонтом В-21 нижнього карбону. Продуктивний горизонт залягає в інтервалі глибини 4174-4197 м. Колекторами є пісковики та вапняки. Поклад масивно-пластовий склепінний.

Площа ліцензійної ділянки згідно бланку спецдозволу №1703 від 22 грудня 1998 року складає 20,1 км<sup>2</sup>. Уточнена сучасними програмними комплексами площа спецдозволу складає 5,63 км<sup>2</sup>.

Станом на 01.01.2019 р. на родовищі пробурено вісім свердловин, і з яких шість (№№ 1, 2, 4, 5, 6, 30) ліквідовані з геологічних причин, в т.ч. і св. 30, яка бурилась як експлуатаційна, одна (№7) знаходиться в п'єзометричному фонді й одна (№3) очікує ліквідації.

Державним балансом України обліковані видобувні запаси вуглеводнів в об'ємі 214 тис. т нафти.

Станом на 01.01.2019 р. з покладів родовища вилучено 98,5 тис. т нафти, рідини – 210,2 тис. т, розчиненого газу – 6,6 млн м<sup>3</sup>.

Нафта, що видобувається зі свердловин Бережівського родовища по системі трубопроводів поступає на 25 км Софіївського нафтопроводу. Після цього продукція Бережівського родовища разом із продукцією Софіївського родовища та продукцією св. № 1-П. Ярошівка поступає на ДНС Ярошівка, а потім разом із продукцією Ярошівського родовища на ДНС Талалаївка ТЦВНГ.

Далі нафта подається на Гіддинцівський ГПЗ для підготовки (обезсолення, обезводнення тощо).

Підготовлена нафта разом із нафтою, видобутою на інших родовищах НГВУ «Чернігівнафтогаз» та нафтою Роменської групи

виникнення аварійних ситуацій.

Вплив на ґрунти – механічне порушення ґрунтового покриву, можливе забруднення в результаті виникнення аварійних ситуацій.

Вплив на рослинний світ – можливе порушення трав'яного покриву.

Вплив на фауну – опосередкований вплив: присутність людей і споруд, нафтогазового обладнання, шумовий вплив.

*Щодо технічної альтернативи 1:*

Вплив на клімат і мікроклімат – не впливає.

Вплив на геологічне середовище – порушення рельєфу.

Вплив на атмосферне повітря – викиди забруднюючих речовин від стаціонарних і пересувних джерел викидів, шумовий вплив; інтенсивні газопроявлення, які можуть переходити у фонтанування.

Вплив на підземні води – можливе забруднення в результаті виникнення аварійних ситуацій, поступлення вуглеводнів та пластових вод.

Вплив на поверхневі води – можливе забруднення в результаті виникнення аварійних ситуацій.

Вплив на ґрунти – механічне порушення ґрунтового покриву, можливе забруднення в результаті виникнення аварійних ситуацій; попадання рідких віяхолів буріння, в т.ч. фільтрату із земляних амбарів, у водоносні горизонти та ґрунт.

Вплив на рослинний світ – можливе порушення трав'яного покриву.

Вплив на фауну – опосередкований вплив: присутність людей і споруд, нафтогазового обладнання, шумовий вплив.

Об'єкти природно-заповідного фонду на території родовища відсутні.

*Щодо технічної альтернативи 2:*

Не розглядаються у зв'язку з нульовою альтернативою.

*Щодо територіальних альтернатив 1, 2:*

Територіальні альтернативи не розглядаються, об'єкт існуючий.

9. **Належність планованої діяльності до першої чи другої категорії видів діяльності та об'єктів, які можуть мати значний вплив на довкілля та підлягають оцінці впливу на довкілля (зазначити відповідний пункт і частину статті 3 Закону України «Про оцінку впливу на довкілля»).**

Належність до другої категорія видів планованої діяльності та об'єктів (у відповідності з пунктом 3 частини 3 статті 3 Закону

## ПОВІДОМЛЕННЯ про плановану діяльність, яка підлягає оцінці впливу на довкілля

ПУБЛІЧНЕ АКЦІОНЕРНЕ ТОВАРИСТВО «УКРНАФТА»  
(НАФТОГАЗОВИДОБУВНЕ УПРАВЛІННЯ  
«ЧЕРНІГІВНАФТОГАЗ»),  
КОД ЄДРПОУ 00135390

інформує про намір провадити плановану діяльність та оцінку її впливу на довкілля.

1. Інформація про суб'єкт господарювання:  
04053, м. Київ, Шевченківський р-н, пров. Несторівський, 3-5,  
тел. +380445061044;  
адреса реєстрації відокремленого підрозділу: вул. Вокзальна,  
буд.1, м. Прилуки, Чернігівська область, 17500, тел. (04637) 3-32-16, факс (04637) 3-21-98, e-mail: Svitlana.Yevdokymova@Ukrnafta.com

2. **Планована діяльність, її характеристика, технічні альтернативи.**  
*Планована діяльність, її характеристика.*

Продовження господарської діяльності з видобування корисних копалин (нафта, газ, розчинений у нафті, супутні компоненти: етан, пропан, бутани) на площах Тростянецького нафтового родовища на підставі спецдозволу на користування надрами №1858 від 26 квітня 1999 року (строк дії продовжено до 26.04.2039 року – накази від 09.11.2018 р. №423, 424 Державної служби геології та надр України) наявними свердловинами.

Згідно з варіантом розробки (базовий) експлуатація відкладів нафти продовжується наявним фондом видобувних свердловин, обладтованих двигунами з електричним приводом. Усі об'єкти розробляються шляхом нагнітання власної води (компенсація відборів по покладах планується на рівні 100%).

*Технічна альтернатива 1.*

Проведення планованої діяльності роторним і турбінним способом за допомогою бурового верстата з двигуном внутрішнього згорання (у приводах зазначених бурових верстатів утворюється велика кількість парникових газів (CO<sub>2</sub>)).

*Технічна альтернатива 2.*

Припинення видобування корисних копалин (нульова альтернатива).

першій сторінці цього повідомлення). Це значно спростило процес реєстрації та розгляду ваших зауважень і пропозицій.

У разі отримання таких зауважень і пропозицій громадськості вони будуть розміщені в Єдиному реєстрі з оцінки впливу на довкілля та передані суб'єкту господарювання (протягом трьох робочих днів із дня їх отримання). Особи, що надають зауваження та пропозиції, своїм підписом засвідчують свою згоду на обробку їх персональних даних. Суб'єкт господарювання під час підготовки звіту з оцінки впливу на довкілля зобов'язаний врахувати повністю, врахувати частково або обґрунтовано відхилити зауваження та пропозиції громадськості, надані в процесі громадського обговорення обсягу досліджень і рівня деталізації інформації, що підлягає включенню до звіту з оцінки впливу на довкілля. Детальна інформація про це включається до звіту з оцінки впливу на довкілля.

14. **Рішення про провадження планованої діяльності.**

Відповідно до законодавства рішенням про провадження даної планованої діяльності буде

Висновок із оцінки впливу на довкілля на виконання п. 7 особливих умов Спеціального дозволу на користування надрами, реєстраційний номер 1703 від 22 грудня 1998 року, продовженого наказом Державної служби геології та надр України від 14.01.2019 року №257/1.

(від рішення відповідно до частини першої статті 11 Закону України «Про оцінку впливу на довкілля»)

що видається  
Департаментом екології та природних ресурсів Чернігівської ОДА,

(орган, до повноважень якого належить прийняття такого рішення)

15. **Усі зауваження та пропозиції громадськості до планованої діяльності, обсягу досліджень і рівня деталізації інформації, що підлягає включенню до звіту з оцінки впливу на довкілля, необхідно надсилати до:**

Департаменту екології та природних ресурсів Чернігівської ОДА,

поштова адреса: 14000, м. Чернігів, проспект Миру, 14,  
тел. (0462) 67-79-14,  
e-mail: deko\_post@ce.gov.ua,  
контактна особа: Ганжа Валентина Юріївна.

3. **Місце провадження планованої діяльності, територіальні альтернативи.**

*Місце провадження планованої діяльності:*

Тростянецьке родовище розташоване на території Ічнянського району Срібнянського району Чернігівської області (Тростянецька сільська рада), на відстані 30 км на південний схід від м. Ічня. Найбільшими населеними пунктами в районі родовища є районні центри Ічня, Талалаївка та Прилуки, а також села Тростянець, Бережівка, Іваниця.

*Місце провадження планованої діяльності: територіальні альтернативи 1, 2.*

Територіальні альтернативи не розглядаються (об'єкт існуючий, родовище введено в дослідно-промислову експлуатацію з 1982 року).

Територія провадження планованої діяльності обмежується координатами кутових точок ділянки родовища, що зазначені в спеціальному дозволі на користування надрами.

4. **Соціально-економічний вплив планованої діяльності.**

Видобування нафти та газу – джерело поповнення місцевого та державного бюджетів, зміцнення паливно-енергетичної бази України.

Закінчення на стор. 21



**ПОВІДОМЛЕННЯ**  
**про плановану діяльність,**  
**яка підлягає оцінці впливу на довкілля**

**ПУБЛІЧНЕ АКЦІОНЕРНЕ ТОВАРИСТВО «УКРНАФТА»  
(НАФТОГАЗОВИДОБУВНЕ УПРАВЛІННЯ  
«ЧЕРНІГІВНАФТОГАЗ»),  
КОД ЄДРПОУ 00135390**

**Закінчення. Початок на стор. 4**

Місцеве населення зацікавлене в розвитку нафтогазовидобувної галузі, оскільки поряд із забезпеченням його зайнятості отримуються додаткові кошти у вигляді податків до місцевих бюджетів із їх подальшим розподілом між бюджетами різних рівнів.

5. Загальні технічні характеристики, у тому числі параметри планованої діяльності (потужність, довжина, площа, обсяг виробництва тощо).

Тростянецьке родовище відкрито в 1980 році, в дослідно-промислову експлуатацію введено в 1982 році. Тростянецьке родовище розташоване в північно-західній частині ДДЗ, на західному схилі Срібнянського прогину.

У геологічній будові Тростянецького родовища беруть участь породи палеозойського, мезозойського та кайнозойського віку, товщина яких більша 5000 м.

Найдавнішими відкладами, розкритими на родовищі, є відклади нижнього карбону, які представлені породами турнейського, візейського та серпуховського ярусів.

Тростянецька структура представляє собою брахіантиклінальне підняття розміром 2,6х2,5 км. Геологічна будова родовища вивчена слабо.

Промислово нафтоносими являються горизонти В-21 та В-26. Поклад горизонту В-21 відноситься до типу пластових, склепінних, літологічно екранованих. Площа покладу – 0,98 км<sup>2</sup>, висота покладу – 8 м. З фактичного матеріалу по пробуреним свердловинам, які розкрили продуктивний горизонт, видно, що пісковики горизонту В-21 мають обмежене поширення.

Поклад горизонту В-26 пластовий, склепінний із підшовною водою. Площа складає 1,54 м<sup>2</sup>, середня нафтонасичена товщина – 2,6 м, висота покладу – 9 м. Він розділений на верхню й нижню частини. Верхня частина представлена щільними породами. Нижня частина літологічно неоднорідна, представлена пісковиками середньо- та крупнозернистими з прошарками алевролітів і аргілітів. Загальна товщина нижньої частини змінюється від 18 до 25 м, ефективна – від 11,2 м до 21,6 м, нафтонасичена – від 2,8 м до 7,6 м.

Площа ліцензійної ділянки згідно бланку спецдозволу №1858 від 26 квітня 1999 р. складає 4,47 км<sup>2</sup>.

Станом на 01.01.2019 р. загальний фонд свердловин на родовищі складає 1 свердловину, а саме №2.

Державним балансом України обліковані видобувні запаси вуглеводнів в об'ємі 69 тис. т нафти.

Станом на 01.01.2019 р. з покладів родовища вилучено 65,974 тис. т нафти, рідини – 231,520 тис. т, розчиненого газу – 3,824 млн м<sup>3</sup>.

Нафта, що видобувається зі свердловин родовища по системі трубопроводів поступає на ГЗУ Ярошівка, де здійснюється індивідуальний замір дебіту свердловин по нафті й газу. Після цього продукція Тростянецького родовища разом із продукцією Ярошівського родовища поступає на ДНС Ярошівка, а потім на

ров'я населення;

– здійснення планованої діяльності в межах відведених земельних ділянок.

*Щодо технічної альтернативи 2:*

Не розглядаються у зв'язку з нульовою альтернативою.

*Щодо територіальних альтернатив 1, 2:*

Територіальні альтернативи не розглядаються, об'єкт існуючий.

**7. Необхідна еколого-інженерна підготовка та захист території за альтернативами.**

*Щодо планованої діяльності:*

У процесі провадження планованої діяльності використовуватиметься закрита система збору.

В основу видобування, транспортування та підготовки продукції закладаються технології, які відповідають вимогам міжнародного стандарту ISO 14001-2005.

Інженерна підготовка та захист території здійснюється існуючою на родовищі інфраструктурою.

*Щодо технічної альтернативи 1:*

З метою запобігання забруднення поверхні майданчика залишками масел і сажі, які викидаються при роботі дизельних двигунів, колектори ДВЗ обладнуються металевими піддонами. Ділянки ґрунту, які можуть бути забруднені ПММ, обробляються ефективним сорбентом і деструктором вуглеводнів нафти – біопрепаратом «Еконадін».

*Щодо технічної альтернативи 2:*

Не розглядаються у зв'язку з нульовою альтернативою.

*Щодо територіальних альтернатив 1, 2:*

Територіальні альтернативи не розглядаються, об'єкт існуючий.

**8. Сфера, джерела та види можливого впливу на довкілля.**

*Щодо планованої діяльності:*

Вплив на клімат і мікроклімат – не впливає.

Вплив на геологічне середовище – порушення рельєфу.

Вплив на атмосферне повітря – викиди забруднюючих речовин від стаціонарних і пересувних джерел викидів, шумовий вплив.

Вплив на підземні води – можливе забруднення в результаті виникнення аварійних ситуацій, поступлення вуглеводнів і пластових вод.

Вплив на поверхневі води – можливе забруднення в результаті виникнення аварійних ситуацій.

Вплив на ґрунти – механічне порушення ґрунтового покриву, можливе забруднення в результаті виникнення аварійних ситуацій.

Вплив на рослинний світ – можливе порушення трав'яного покриву.

Вплив на фауну – опосередкований вплив: присутність людей і споруд, нафтогазового обладнання, шумовий вплив.

*Щодо технічної альтернативи 1:*

Вплив на клімат та мікроклімат – не впливає.

Вплив на геологічне середовище – порушення рельєфу.

Вплив на атмосферне повітря – викиди забруднюючих речовин від стаціонарних і пересувних джерел викидів, шумовий вплив; інтенсивні газопроявлення, які можуть переходити у фонтанування.

Вплив на підземні води – можливе забруднення в результаті виникнення аварійних ситуацій, поступлення вуглеводнів і пластових вод.

Вплив на поверхневі води – можливе забруднення в результаті виникнення аварійних ситуацій.

Вплив на ґрунти – механічне порушення ґрунтового покриву, можливе забруднення в результаті виникнення аварійних ситуацій; попадання рідких відходів буріння, в т.ч. фільтрату із земляних амбарів, у водонасний горизонт та ґрунт.

Вплив на рослинний світ – можливе порушення трав'яного по-

ції впливу на довкілля відповідно до Закону України «Про оцінку впливу на довкілля». Оцінка впливу на довкілля – це процедура, що передбачає:

– підготовку суб'єктом господарювання звіту з оцінки впливу на довкілля;

– проведення громадського обговорення планованої діяльності;

– аналіз уповноваженим органом звіту з оцінки впливу на довкілля, будь-якої додаткової інформації, яку надає суб'єкт господарювання, а також інформації, отриманої від громадськості під час громадського обговорення, під час здійснення процедури оцінки транскордонного впливу, іншої інформації;

– надання уповноваженим органом мотивованого висновку з оцінки впливу на довкілля, що враховує результати аналізу, передбаченого абзацом п'ятим цього пункту;

– врахування висновку з оцінки впливу на довкілля в рішенні про провадження планованої діяльності, зазначеного в пункті 14 цього повідомлення.

У висновку з оцінки впливу на довкілля уповноважений орган, виходячи з оцінки впливу на довкілля планованої діяльності, визначає допустимість чи обґрунтовує недопустимість провадження планованої діяльності та визначає екологічні умови її провадження.

Забороняється розпочинати провадження планованої діяльності без оцінки впливу на довкілля та отримання рішення про провадження планованої діяльності.

Процедура оцінки впливу на довкілля передбачає право та можливість громадськості для участі в такій процедурі, зокрема на стадії обговорення обсягу досліджень і рівня деталізації інформації, що підлягає включенню до звіту з оцінки впливу на довкілля, а також на стадії розгляду уповноваженим органом поданого суб'єктом господарювання звіту з оцінки впливу на довкілля.

На стадії громадського обговорення звіту з оцінки впливу на довкілля протягом щонайменше 25 робочих днів громадськості надається можливість надавати будь-які зауваження та пропозиції до звіту з оцінки впливу на довкілля та планованої діяльності, а також взяти участь у громадських слуханнях. Детальніше про процедуру громадського обговорення звіту з оцінки впливу на довкілля буде повідомлено в оголошенні про початок громадського обговорення.

**13. Громадське обговорення обсягу досліджень і рівня деталізації інформації, що підлягає включенню до звіту з оцінки впливу на довкілля.**

Протягом 20 робочих днів із дня оприлюднення цього повідомлення на офіційному веб-сайті уповноваженого органу громадськість має право надати уповноваженому органу, зазначеному в пункті 15 цього повідомлення, зауваження та пропозиції до планованої діяльності, обсягу досліджень і рівня деталізації інформації, що підлягає включенню до звіту з оцінки впливу на довкілля.

Надаючи такі зауваження та пропозиції, вкажіть реєстраційний номер справи про оцінку впливу на довкілля планованої діяльності в Єдиному реєстрі з оцінки впливу на довкілля (зазначений на першій сторінці цього повідомлення). Це значно спростить процес реєстрації та розгляду ваших зауважень і пропозицій.

У разі отримання таких зауважень і пропозицій громадськості вони будуть розміщені в Єдиному реєстрі з оцінки впливу на довкілля та передані суб'єкту господарювання (протягом трьох робочих днів із дня їх отримання). Особи, що надають зауваження та пропозиції, своїм підписом засвідчують свою згоду на обробку їх персональних даних. Суб'єкт господарювання під час підготовки

свердловинах, які розкрили продуктивний горизонт, видно, що пісковики горизонту В-21 мають обмежене поширення.

Поклад горизонту В-26 пластовий, склепінний із підшошовною водою. Площа складає 1,54 м<sup>2</sup>, середня нафтонасичена товщина – 2,6 м, висота покладу – 9 м. Він розділений на верхню й нижню частини. Верхня частина представлена шільними породами. Нижня частина літологічно неоднорідна, представлена пісковиками середньо- та крупнозернистими з прошарками алевролітів і аргілітів. Загальна товщина нижньої частини змінюється від 18 до 25 м, ефективна – від 11,2 м до 21,6 м, нафтонасичена – від 2,8 м до 7,6 м.

Площа ліцензійної ділянки згідно бланку спецдозволу №1858 від 26 квітня 1999 р. складає 4,47 км<sup>2</sup>.

Станом на 01.01.2019 р. загальний фонд свердловин на родовищі складає 1 свердловину, а саме №2.

Державним балансом України обліковані видобувні запаси вуглеводнів в об'ємі 69 тис. т нафти.

Станом на 01.01.2019 р. з покладів родовища виділено 65,974 тис. т нафти, рідини – 231,520 тис. т, розчиненого газу – 3,824 млн м<sup>3</sup>.

Нафта, що видобувається зі свердловин родовища по системі трубопроводів поступає на ГЗУ Ярошівка, де здійснюється індивідуальний замір дебіту свердловин по нафті й газу. Після цього продукція Тростинського родовища разом із продукцією Ярошівського родовища поступає на ДНС Ярошівка, а потім на ДНС Талалаївка ТЦВНГ.

Далі нафта подається на Гіддинцівський ГПЗ для підготовки (обезсолення, обезводнення тощо).

Підготовлена нафта разом із нафтою, видобутою на інших родовищах НГВУ «Чернігівнафтогаз» та нафтою Роменської групи родовищ НГВУ «Охтирканнафтогаз», відвантажується в систему трубопроводів ПАТ «Укртранснафта».

Нафтовий газ родовища разом із газом інших родовищ після оперативного обліку на ДНС Ярошівка поступає через систему газопроводів на Гіддинцівський ГПЗ.

Облік поданого газу проводиться на вузлах обліку.

6. Екологічні та інші обмеження планованої діяльності за альтернативами.

*Щодо планованої діяльності:*

- дотримання законодавства у сфері поводження з відходами;
- дотримання розмірів санітарно-захисних зон;
- дотримання режиму зон санітарної охорони;
- дотримання об'ємів дозволених викидів в атмосферне повітря від стаціонарних джерел викидів;
- дотримання дозволених рівнів шуму;
- допустимі рівні соціального ризику та ризику впливу на здоров'я населення;
- здійснення планованої діяльності в межах відведених земельних ділянок.

*Щодо технічної альтернативи 1:*

- дотримання законодавства у сфері поводження з відходами;
- дотримання розмірів санітарно-захисних зон;
- дотримання режиму зон санітарної охорони;
- дотримання об'ємів дозволених викидів в атмосферне повітря від стаціонарних джерел викидів;
- дотримання дозволених рівнів шуму;
- допустимі рівні соціального ризику та ризику впливу на здо-

впливу на поверхневі води – можливе забруднення в результаті виникнення аварійних ситуацій.

Вплив на ґрунти – механічне порушення ґрунтового покриву, можливе забруднення в результаті виникнення аварійних ситуацій.

Вплив на рослинний світ – можливе порушення трав'яного покриву.

Вплив на фауну – опосередкований вплив: присутність людей і споруд, нафтогазового обладнання, шумовий вплив.

*Щодо технічної альтернативи 1:*

Вплив на клімат та мікроклімат – не впливає.

Вплив на геологічне середовище – порушення рельєфу.

Вплив на атмосферне повітря – викиди забруднюючих речовин від стаціонарних і пересувних джерел викидів, шумовий вплив; інтенсивні газопровиснення, які можуть переходити у фонтанування.

Вплив на підземні води – можливе забруднення в результаті виникнення аварійних ситуацій, поступлення вуглеводнів і пластових вод.

Вплив на поверхневі води – можливе забруднення в результаті виникнення аварійних ситуацій.

Вплив на ґрунти – механічне порушення ґрунтового покриву, можливе забруднення в результаті виникнення аварійних ситуацій; потрадання рідких відходів буріння, в т.ч. фільтрату із земляних амбарів, у водонесні горизонти та ґрунт.

Вплив на рослинний світ – можливе порушення трав'яного покриву.

Вплив на фауну – опосередкований вплив: присутність людей і споруд, нафтогазового обладнання, шумовий вплив.

Об'єкти природно-заповідного фонду на території родовища відсутні.

*Щодо технічної альтернативи 2:*

Не розглядаються у зв'язку з нульовою альтернативою.

*Щодо територіальних альтернатив 1, 2:*

Територіальні альтернативи не розглядаються, об'єкт існуючий.

9. **Належність планованої діяльності до першої чи другої категорії видів діяльності та об'єктів, які можуть мати значний вплив на довкілля та підлягають оцінці впливу на довкілля (зазначити відповідний пункт і частину статті 3 Закону України «Про оцінку впливу на довкілля»).**

Належність до другої категорії видів планованої діяльності та об'єктів (у відповідності з пунктом 3 частини 3 статті 3 Закону України «Про оцінку впливу на довкілля») видобування корисних копалин, крім корисних копалин місцевого значення, які видобуваються землевласниками чи землекористувачами в межах наданих їм земельних ділянок із відповідним цільовим використанням.

10. **Наявність підстав для здійснення оцінки транскордонного впливу на довкілля.**

Підстави для здійснення оцінки транскордонного впливу на довкілля відсутні.

11. **Планований обсяг досліджень і рівень деталізації інформації, що підлягає включенню до звіту з оцінки впливу на довкілля.**

Згідно вимог статті 6 Закону України «Про оцінку впливу на довкілля».

12. **Процедура оцінки впливу на довкілля та можливості для участі в ній громадськості:**

Планована суб'єктом господарювання діяльність підлягає оцін-

ши до звіту з оцінки впливу на довкілля та планованої діяльності, а також взяти участь у громадських слуханнях. Детальніше про процедуру громадського обговорення звіту з оцінки впливу на довкілля буде повідомлено в оголошенні про початок громадського обговорення.

13. **Громадське обговорення обсягу досліджень і рівня деталізації інформації, що підлягає включенню до звіту з оцінки впливу на довкілля.**

Протягом 20 робочих днів із дня оприлюднення цього повідомлення на офіційному веб-сайті уповноваженого органу громадськість має право надати уповноваженому органу, зазначеному в пункті 15 цього повідомлення, зауваження та пропозиції до планованої діяльності, обсягу досліджень і рівня деталізації інформації, що підлягає включенню до звіту з оцінки впливу на довкілля.

Надаючи такі зауваження та пропозиції, вкажіть реєстраційний номер справи про оцінку впливу на довкілля планованої діяльності в Єдиному реєстрі з оцінки впливу на довкілля (зазначений на першій сторінці цього повідомлення). Це значно спростить процес реєстрації та розгляду ваших зауважень і пропозицій.

У разі отримання таких зауважень і пропозицій громадськості вони будуть розміщені в Єдиному реєстрі з оцінки впливу на довкілля та передані суб'єкту господарювання (протягом трьох робочих днів із дня їх отримання). Особи, що надають зауваження та пропозиції, своїм підписом засвідчують свою згоду на обробку їх персональних даних. Суб'єкт господарювання під час підготовки звіту з оцінки впливу на довкілля зобов'язаний врахувати повністю, врахувати частково або обгрунтовано відхилити зауваження та пропозиції громадськості, надані в процесі громадського обговорення обсягу досліджень і рівня деталізації інформації, що підлягає включенню до звіту з оцінки впливу на довкілля. Детальна інформація про це включиться до звіту з оцінки впливу на довкілля.

14. **Рішення про провадження планованої діяльності.**

Відповідно до законодавства рішенням про провадження даної планованої діяльності буде

Висновок із оцінки впливу на довкілля на виконання п. 7 особливих умов Спеціального дозволу на користування надрами, реєстраційний номер 1858 від 26 квітня 1999 року, продовженого наказами Державної служби геології та надр України від 09.11.2018 року №423, 424.

(вид рішення відповідно до частини першої статті 11 Закону України «Про оцінку впливу на довкілля») що видається

Департаментом екології та природних ресурсів Чернігівської ОДА

(орган, до повноважень якого належить прийняття такого рішення)

15. **Усі зауваження та пропозиції громадськості до планованої діяльності, обсягу досліджень і рівня деталізації інформації, що підлягає включенню до звіту з оцінки впливу на довкілля, необхідно надсилати до:**

Департаменту екології та природних ресурсів Чернігівської ОДА,

поштова адреса: 14000, м. Чернігів, проспект Миру, 14, тел.: (0462) 67-79-14,

e-mail: deko\_post@cg.gov.ua,

контактна особа: Ганжа Валентина Юрївна.

## ПОВІДОМЛЕННЯ

про оприлюднення порядку денного розширеного засідання виконавчого комітету міської ради від 12 березня 2019 року та рішень виконавчого комітету, ухвалених на його засіданні

## Соціально-економічне становище Прилук у 2018 році

МОВОЮ ЦИФР

**НАСЕЛЕННЯ.** Чисельність наявного населення в м. Прилуки, за оцінкою, на 1 січня 2019 р. становила 54,2 тис. осіб. Упродовж 2018 р. кількість жителів міста зменшилася на 1048 осіб.

Упродовж 2018 р. народилися 344 малюки. Кількість померлих склала

приблизно, порівняно з IV кварталом 2017 р., зросла на 20,6% й становила 7966 грн. Це у 2,1 раза більше рівня мінімальної заробітної плати (3723 грн) та на 5,6% – середньообласного показника (7545 грн).

**ПРОМИСЛОВІСТЬ.** Упродовж 2018 р. підприємства м. Прилуки ре-

загальною площею 1694 м<sup>2</sup> (1,7% від загальної площі житлових будівель області).

Обсяг прийнятого в експлуатацію житла порівняно з 2017 р. зменшився на 49,2%.

**ТРАНСПОРТ.** Вантажний автотранспорт міста

Акт

від 21 березня 2019 року

с.Тростянець

Ми представники НГВУ «Чернігівнафтогаз» ПАТ «Укрнафта» Євдокимова С.А.- інженер з екологічної та радіаційної безпеки СЕ та РБ (Схід); Паляниця О.В.- інженер з екологічної та радіаційної безпеки СЕ та РБ (Схід) та представник Тростянецької сільської ради

Секретар сільської ради : Макоренко Оксана Мик.

(посада, прізвище, ім'я, по батькові)

склали цей акт про те, що нами розміщено на офіційній дошці оголошень Тростянецької сільської ради повідомлення про плановану діяльність, яка підлягає оцінці впливу на довкілля Публічного акціонерного товариства «Укрнафта» Нафтогазовидобувного управління «Чернігівнафтогаз» для продовження видобування корисних копалин на Тростянецькому родовищі.


Євдокимова С.А.

Паляниця О.В.

Макоренко О.М.



# Тростянецька сільська рада (Повідомлення Тростянецьке родовище)



21.03.2019р

Януш

Паленіца О.В

**ВІКНА KORCA®**  
**REHAU**  
**МЕТАЛОПЛАСТИКОВІ ВІКНА** Знижка 30%  
**МОСКИТНА СІТКА** Знижка 20%

Весняні знижки з 01.06 до 31.08

вул. І. Скоропадського, 102  
 тел: (04637) 37-7-37  
 моб. (063) 16 16 658, (098) 784 5486

**АІР**

№ 26 (1192)  
 26 червня 2019

**1230**  
 Загальна кількість оголошень

Лідер рекламно-інформаційного ринку Чернігівщини

Замовляйте енергоефективні **ВІКНА** WDS

І держава **ПОВЕРНЕ** 35%\*

066 71 888 21  
 063 688 97 93

вул. Київська, 265  
 тер-рія з-ду продтоварів

\* за державною програмою

**БудМаркет** Фінком  
 Партнер, перевірений часом!

**Широкий асортимент:**

- Сухих будівельних сумішей
- Цементу
- Газоблоків

**Доступні ціни!**

вул. Костянтинівська, 88 т. 7-14-63, 7-14-65

Кафе **ГРАНАТ** р-н БАМУ

**ТЕРМІНОВО ПОТРІБНІ:**

**БАРМЕН**

050 185 33 73,  
 050 53 66 978

**МЕБЛІ ОСКАР** Плюс Меблі

- ✓ М'які
- ✓ Корпусні
- ✓ Дитячі
- ✓ Спальні
- ✓ Шкіряні

099 382 71 12  
 073 305 85 88  
 вул. Незалежності, 63  
 центр міста Прилуки, універмаг

**МЕБЛІ ОСКАР**

**СКЛО ДЗЕРКАЛА**

обробка скла та дзеркал  
 Вітрини, прилавки, стелажі

**РОЗСУВНІ СИСТЕМИ** на шафи-купе  
 малюнки на дзеркалах

**СТОЛИ зі СКЛА** об'ємні, журнальні  
 виготовлення за індивідуальними розмірами

М-н СКЛО (новий ринок) неділя вихідний  
 066 450 80 60 вул. Л.Українки, 2

в медичному центрі «Морфей» м. Прилуки, вул. Іванівська, 39

**проводяться прийоми:**

- кардіологом
- урологом
- гінекологом
- педіатром
- хірургом
- отоларингологом
- невропатологом

Попередній запис за телефоном:  
**066 827 99 07**  
**093 141 94 91**

**ТЕПЛОКОМФОРТ** оптово-роздрібний магазин

**МЕТАЛОЧЕРЕПИЦЯ ПРОФНАСТИЛ**

**ВОДОСТІЧНА СИСТЕМА**

**ДВЕРІ** броньовані, міжкімнатні, платстикові

**ВЛАСНЕ ВИРОБНИЦТВО**

**ВІКНА** - алюмінієві, дерев'яні, металопластикові

**ВОРОТА** - захисні ролети

**БЕЗКОШТОВНА** доставка. Вигрузка краном-маніпулятором  
 вул. Київська, 265а (тер-я з-ду «Продтоварів») 050 784 81 38, 066 58 55 484

**Срібна давка**

ювелірні прикраси зі срібла

м. Прилуки, вул. Коптева, 6  
 Графік роботи: 9<sup>00</sup>-17<sup>00</sup>  
 без вихідних

Знижка до Вашого Дня Народження

\* протягом тижня до та після Дня Народження

**ПРОФНАСТИЛ**

**ПРОФНАСТИЛ МЕТАЛОЧЕРЕПИЦЯ**

за низькими цінами

050 615 95 14,  
 093 017 05 32, 3-21-36  
 вул. Костянтинівська, 134В  
 (навпроти «Старого двору»)

Міжбанківське підприємство

**«СТО ДОРІГ»**  
 Нам з вами по дорозі

вул. Київська 234

М-н **ЕверЛюкс**

Котлы **STROPURA** дрова,

Новий Магазин Захочеш!

вул. Вокзальна, 7, тел.: 7-14-67

**УОП**

**ЗАПЧАСТИНИ, АКБ, ШИНИ**

до автомобілів, тракторів





ПІД ОПІКОЮ ДЕПУТАТА

## «У Прилуках нарешті з'явився великий футбол!»

— ці слова довелося чути не раз із початку цьогорічного літа. Говорять їх уболівальники, прихильники футболу та просто люди, небайдужі до спорту. Це — про прилуцьку футбольну команду «Олімпік». Віднедавна її взяв під опіку депутат Прилуцької міської ради, директор ПрАТ «Прилуцький м'ясокомбінат» Артем Рожко.

поява в місті перспективної футбольної команди стала справжнім святом!

— Я є представником фан-руху «Динамо» (Київ), але із задоволенням завжди ходжу на місцеві матчі, — ділиться прилучанин Антон Білим. — Дуже радий, що в нас з'явився «Олімпік», що є людина, яка підтримує команду. Дякую Артему Рожку від усіх уболівальників!

Мени, на гру з тамтешньою командою, аби наші футболісти бачили й відчували, як ми їх підтримуємо! Щоб вони почувалися впевненіше на чужому полі, та ще й у грі з однією з найсильніших команд чемпіонату.

Охочих поїхати виявилось чимало, переможців обирали шляхом розіграшу в Інтернеті. Минулої суботи два

команди Володимиру Рибальченку довелося аж із Яблунівки їхати в Прилуки, щоб відправитися до Мени. Дорога з рідного села до міського стадіону неблизька, та Володимир анітрохи не шкодує. Розповідає:

— Я проживаю в селі, тому не завжди можу бувати на матчах «Олімпіка». А в команді грають мої побратими атовці,



Під егідою Артема Миколайовича команда оновилася, до неї повернулися кращі гравці, які донедавна виступали за інші клуби. «Олімпіку» придбана нова форма, м'ячі, медикаменти, інші

Зараз прилуцький «Олімпік» бореться за перемогу в чемпіонаті Чернігівської області з футболу (Перша ліга). Вже зіграно чотири матчі, є дві перемоги. Обидві футболісти вибороти на

автобуси з прилуцькими уболівальниками відправилися до Мени. Прилучанин Віталій радіє, що зміг узяти і свого маленького племінника Андрія: хлопчик ходить на всі футбольні мат-

хочеться повболівати, підтримати їх. Тому дуже хотів поїхати, і вдячний Артему Рожку за таку можливість.

Футбольний поєдинок прилучан зі СК «Мена» виявився складним і напру-

родовищ на підставі спецдозволу на користування надрами №1703 від 22 грудня 1998 року з терміном дії до 22.12.18 року наявними свердловинами (строк дії продовжено до 22.12.2038 року – наказ від 27.12.2018 р. №525 Державної служби геології та надр України).

Згідно з варіантом розробки (базовий) експлуатація відкладів нафти продовжується наявним фондом видобувних свердловин, облаштованих двигунами з електричним приводом. Усі об'єкти розробляються шляхом нагнітання власної води (компенсація відборів по покладах планується на рівні 100%).

Бережівське родовище розташоване

(дата офіційного опублікування в Єдиному реєстрі з оцінки впливу на довкілля (автоматично генерується програмними засобами ведення Реєстру, не зазначається суб'єктом господарювання)  
20193223171

(реєстраційний номер справи про оцінку впливу на довкілля планованої діяльності)

## ОГОЛОШЕННЯ про початок громадського обговорення звіту з оцінки впливу на довкілля

Повідомляємо про початок громадського обговорення звіту з оцінки впливу на довкілля планованої діяльності, зазначеної в пункті 1 цього оголошення, з метою виявлення, збирання та врахування зауважень і пропозицій громадськості до планованої діяльності.

### 1. Планована діяльність.

Планована діяльність полягає в продовженні господарської діяльності з видобування корисних копалин – вуглеводнів (нафти, газу, розчиненого в нафті, супутніх компонентів: етану, пропану, бутанів) на Тростянецькому нафтовому родовищі на підставі спецдозволу на користування надрами №1858 від 26 квітня 1999 року з терміном дії до 26.04.2019 року наявними свердловинами (строк дії продовжено до 26.04.2039 року – накази від 09.11.2018 р. №423, 424 Державної служби геології та надр України).

Згідно з варіантом розробки (базовий) експлуатація відкладів нафти продовжується наявним фондом видобувних свердловин, облаштованих двигунами з електричним приводом.

Тростянецьке родовище розташоване на території Ічнянського та Срібнянського районів Чернігівської області (Тростянецька сільська рада), на відстані 30 км на південний схід від м. Ічня.

газопроводів та інфраструктуру. Облік поданого газу проводиться на вузлах обліку.

У процесі провадження планованої діяльності використовуватиметься закрита система збору. В основу видобування, транспортування та підготовки продукції закладаються технології, які відповідають вимогам міжнародного стандарту ISO 14001-2005. Інженерна підготовка та захист території здійснюється існуючою на родовищі інфраструктурою.

2. Суб'єкт господарювання.  
ПАТ «УКРНАФТА» код ЄДРПОУ 00135390 (Нафтогазовидобувне управління «Чернігівнафтогаз»); 04053, м. Київ,

Найбільшими населеними пунктами в районі родовища є районні центри Ічня, Талалаївка та Прилуки, а також села Тростянець, Бережівка, Іваниця.

Станом на 01.01.2019 р. загальний фонд свердловин на родовищі складає 1 свердловину, а саме №2. Державним балансом України обліковані видобувні запаси вуглеводнів в об'ємі 69 тис. т нафти. Станом на 01.01.2019 р. з покладів родовища вилучено 65,974 тис. т нафти, рідини 231,520 тис. т, 3,824 млн м<sup>3</sup> розчиненого газу. Нафта, що видобувається зі свердловин родовища по системі трубопроводів поступає на ГЗУ Ярошівка, де здійснюється індивідуальний замір дебіту свердловин по нафті й газу. Після цього продукція Тростянецького родовища разом із продукцією Ярошівського родовища поступає на ДНС Ярошівка, а потім на ДНС Талалаївка ТЦВНГ. Далі нафта подається на Гнідинцівський ГПЗ для підготовки (обезсолення, обезводнення тощо). Підготовлена нафта разом із нафтою, видобутою на інших родовищах НГВУ «Чернігівнафтогаз» та нафтою Роменської групи родовищ НГВУ «Охтирканафтогаз», відвантажується в систему трубопроводів ПАТ «Укртранснафта».

Нафтовий газ родовища разом із газом інших родовищ після оперативного обліку на ДНС Ярошівка поступає через систему газопроводів на Гнідинцівський ГПЗ. Облік поданого газу проводиться на вузлах обліку.

У процесі провадження планованої діяльності використовуватиметься закрита система збору. В основу видобування, транспортування та підготовки продукції закладаються технології, які відповідають вимогам міжнародного стандарту ISO 14001-2005. Інженерна підготовка та захист території здійснюється існуючою на родовищі інфраструктурою.

2. Суб'єкт господарювання.  
ПАТ «УКРНАФТА» код ЄДРПОУ 00135390 (Нафтогазовидобувне управління «Чернігівнафтогаз»); 04053, м. Київ, Шевченківський р-н, пров. Несторівський, 3-5,

в назві оголошення) та надання громадськості доступу до звіту з оцінки впливу на довкілля й іншої додаткової інформації, визначеної суб'єктом господарювання, що передається для видачі висновку з оцінки впливу на довкілля.

Протягом усього строку громадського обговорення громадськість має право подавати будь-які зауваження або пропозиції, які, на її думку, стосуються планованої діяльності, без необхідності їх обґрунтування. Зауваження та пропозиції можуть подаватися в письмовій формі (у тому числі в електронному вигляді) та усно під час громадських слухань із внесенням до протоколу громадських слухань. Пропозиції, надані після встановленого строку, не розглядаються.

тел. +380445061044.

Адреса реєстрації відокремленого підрозділу: вул. Вокзальна, буд.1, м. Прилуки, Чернігівська область, 17500, тел. (04637) 33-2-16, факс (046) 373-21-98, e-mail: Svitlana.Yevdokymova@Ukrnafta.com.

3. Уповноважений орган, який забезпечує проведення громадського обговорення.

Департамент екології та природних ресурсів Чернігівської обласної державної адміністрації, 14000, м. Чернігів, пр. Миру, 14, (0462)677-914, електронна пошта: deko\_post@cg.gov.ua, контактна особа: Ганжа Валентина Юріївна.

4. Процедура прийняття рішення про провадження планованої діяльності та орган, який розглядатиме результати оцінки впливу на довкілля.

Згідно чинного законодавства України рішенням про провадження даної планованої діяльності буде продовження строку дії спеціального дозволу на користування надрами №1858 від 26 квітня 1999 року з метою видобування вуглеводнів (промислового розробку), що видається Державною службою геології та надр України.

5. Строки, тривалість і порядок громадського обговорення звіту з оцінки впливу на довкілля, включаючи інформацію про час і місце всіх запланованих громадських слухань.

Тривалість громадського обговорення становить 25 робочих днів із моменту офіційного опублікування цього оголошення (зазначається в назві оголошення) та надання громадськості доступу до звіту з оцінки впливу на довкілля й іншої додаткової інформації, визначеної суб'єктом господарювання, що передається для видачі висновку з оцінки впливу на довкілля.

Протягом усього строку громадського обговорення громадськість має право подавати будь-які зауваження або пропозиції, які, на її думку, стосуються планованої діяльності, без необхідності їх обґрунтування. Зауваження та пропозиції можуть подаватися в письмовій формі (у тому числі в електронному вигляді) та усно під час громадських слухань із внесенням до протоколу громадських слухань. Пропозиції, надані після

встановленого строку, не розглядаються. Громадські слухання відбудуться – 23.07.2019 року о 13:00, за адресою:

- вул. Шкільна, буд. За, с. Тростянець, Ічнянський район, Чернігівська обл., приміщення Тростянецької сільської ради.

6. Уповноважений центральний орган або уповноважений територіальний орган, що забезпечує доступ до звіту з оцінки впливу на довкілля та іншої доступної інформації щодо планованої діяльності.

Департамент екології та природних ресурсів Чернігівської обласної державної адміністрації, 14000, м. Чернігів, пр. Миру, 14, (0462)677-914, електронна пошта: deko\_post@cg.gov.ua, контактна особа: Ганжа Валентина Юріївна.

7. Уповноважений центральний орган або уповноважений територіальний орган, до якого надаються зауваження і пропозиції, та строки надання зауважень і пропозицій.

Департамент екології та природних ресурсів Чернігівської обласної державної адміністрації, 14000, м. Чернігів, пр. Миру, 14, (0462)677-914, електронна пошта: deko\_post@cg.gov.ua, контактна особа: Ганжа Валентина Юріївна.

8. Наявна екологічна інформація щодо планованої діяльності.

Звіт з оцінки впливу на довкілля планованої діяльності з додатками на 115 аркушах.

9. Місце (місця) розміщення звіту з оцінки впливу на довкілля та іншої додаткової інформації (відмінне від приміщення, зазначеного в пункті 6 цього оголошення), а також час, з якого громадськість може ознайомитися з ними.

Ознайомлення з матеріалами можливо щоденно з 26.06.2019 р. за адресою:

Чернігівська область, Ічнянський район, с. Тростянець, вул. Шкільна, буд. За, Тростянецька сільська рада.

Контактна особа: Супрун Олександр Григорович, (04633)2-46-10, (04633)2-49-10.

Ознайомлення з матеріалами можливо щоденно з 26.06.2019 р. за адресою:

Чернігівська область, Ічнянський район, с. Тростянець, вул. Шкільна, буд. За, Тростянецька сільська рада.

Контактна особа: Котенко Раїса Павлівна (04633) 3-01-96.



Акт

від 26 червня 2019 року

с. Тростянець

Ми, представники НГВУ «Чернігівнафтогаз» ПАТ «Укрнафта»  
Філозоп І.М. – старший інженер з екологічної та радіаційної безпеки СЕ та  
РБ (Схід); Паляниця О.В. - інженер з екологічної та радіаційної безпеки СЕ  
та РБ (Схід) та представник Тростянецької сільської ради

голова Тростянецької с/р Сидоренко Олександр Тригоревич  
(посада, прізвище, ім'я, по батькові)

склали цей акт про те, що нами на офіційній дошці оголошень Тростянецької  
сільської ради розміщено оголошення про початок громадського обговорення  
Звіту з оцінки впливу на довкілля планової діяльності з видобування  
корисних копалин НГВУ «Чернігівнафтогаз» ПАТ «Укрнафта» на  
Тростянецькому родовищі та передали Звіт з оцінки впливу на довкілля по  
Тростянецькому родовищу представнику сільради.

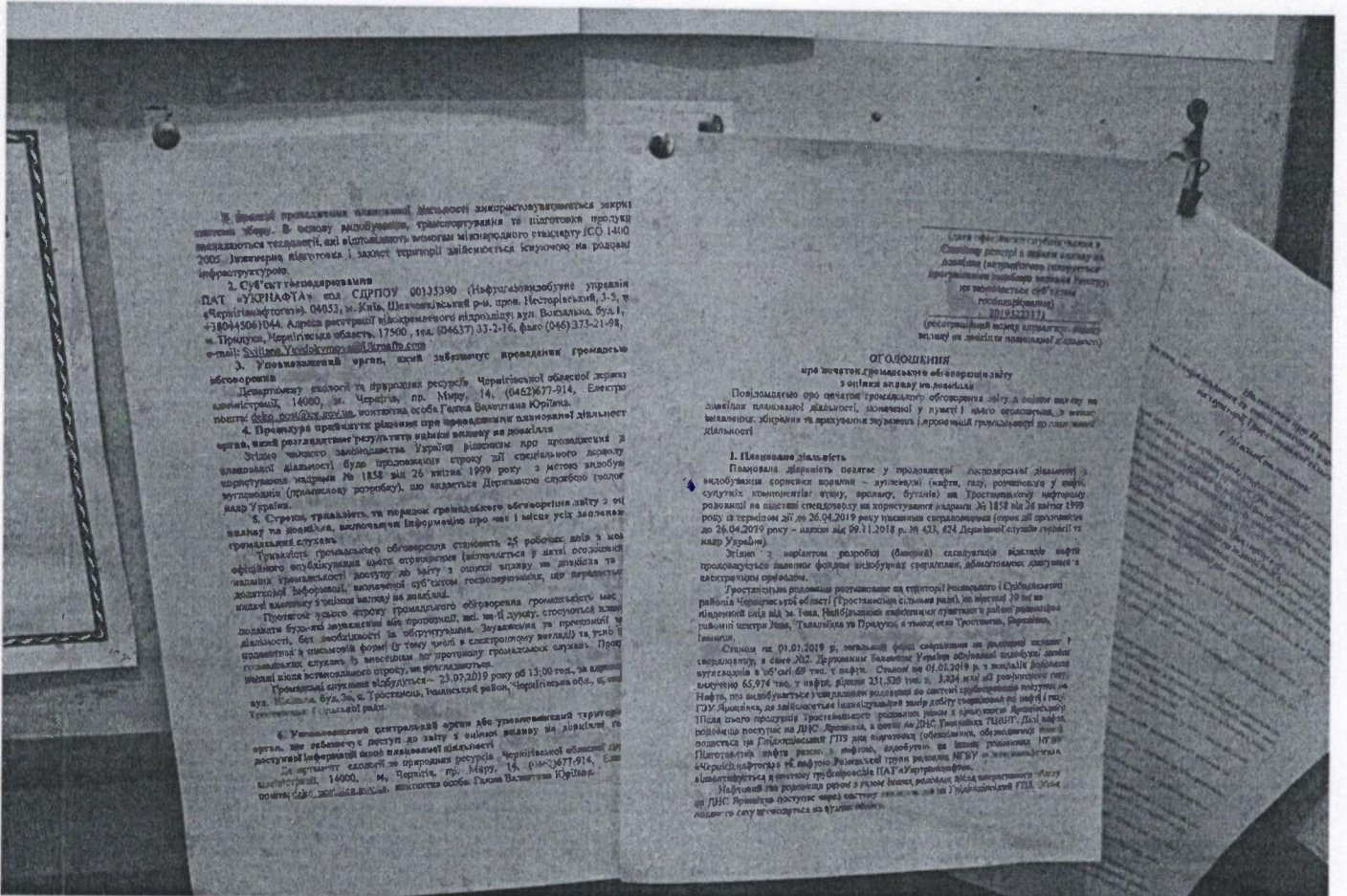
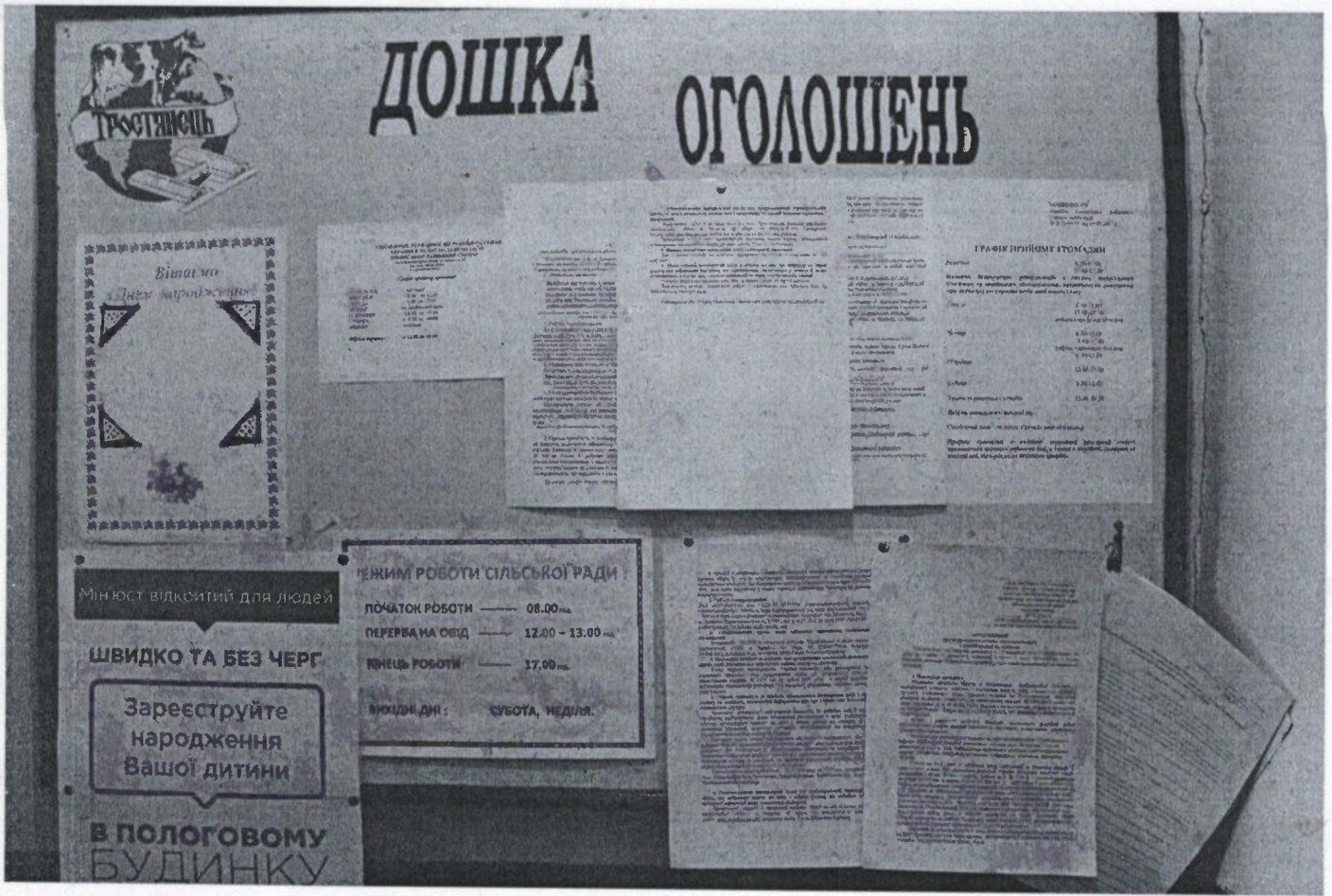
Філозоп І.М.

Паляниця О.В.

Сидоренко О.В.



# Фотофіксація розміщення оголошення про початок громадського обговорення звіту з ОВД Тростянецького родовища (Тростянецька с/р)





**UKRНАFTA**  
УКРНАФТА

Публічне акціонерне товариство  
«Укрнафта»  
НГВУ «Чернігівнафтогаз»  
вул. Вокзальна, 1  
м. Прилуки, 17500, Україна  
тел. +3804637 6 45 03  
факс +3804637 3 21 98  
www.ukrnafta.com

Public joint stock company  
"Ukrnafta"  
Chernihiv OGPD  
Vokzalna Str., 1  
Pryluky, 17500, Ukraine  
tel. +3804637 6 45 03  
fax +3804637 3 21 98  
www.ukrnafta.com

30.08.2019 № 01/01/11/06/03/03/02-02/1/412  
На № \_\_\_\_\_ від \_\_\_\_\_

Директору Департаменту  
екології і природних ресурсів  
Сахневич К.В.  
проспект Миру, 14 м.Чернігів  
14000

*Про додаткову інформацію  
по Тростянецькому родовищу*

Виконуючи положення п.7 Постанови № 1026 від 13.12.2017 року „Про затвердження Порядку передачі документації для надання висновку з оцінки впливу на довкілля та фінансування оцінки впливу на довкілля та Порядку ведення Єдиного реєстру з оцінки впливу на довкілля” для отримання висновку з оцінки впливу на довкілля по Тростянецькому родовищу (дата офіційного оприлюднення повідомлення про планову діяльність в Єдиному реєстрі від 22.03.2019р., реєстраційний номер справи про оцінку впливу на довкілля планованої діяльності № 20193223171), надаємо додаткову інформацію, про те що виробнича діяльність по Тростянецькому родовищу буде проводитись за межами природно-заповідного фонду, а саме: лісового заказника місцевого значення «Довгий яр», гідрологічного заказника місцевого значення «Довгий яр» та дендрологічного парку загальнодержавного значення «Тростянець», а також вплив від планованої діяльності на природно-заповідний фонд буде відсутній.

Операційний менеджер управління

Цюпка В.І.

Паяниця О.В.  
(04637)3-32-16

Департамент екології та природних ресурсів  
Чернігівської обласної державної адміністрації  
код 38708568  
30 08 2019  
Складний № 06-07/3195

АКТ

про неявку представників громадськості під час проведення громадських слухань у процесі оцінки впливу на довкілля

23 липня 2019 року

Чернігівська обл., Гомельський р-н  
(місце проведення)  
с. Трошменець, вул. Шкільна,  
дво 3а

На виконання вимог ст. 7 Закону України «Про оцінку впливу на довкілля» з метою виявлення, збирання та врахування зауважень і пропозицій громадськості до планованої діяльності, 23 липня 2019 року о 13:00 у приміщенні

Трошменецької сільської ради  
(місце проведення)

мали відбутись громадські слухання у процесі оцінки впливу на довкілля щодо планованої діяльності ПАТ "УкрАорта" НГВУ "Чернігівнаорта" (назва суб'єкта господарювання)

(реєстраційний номер справи 20193223177) щодо виробування торисних каменів - вулєводні (карти, газу, розширеного у карти, супутніх картокентів: стану, пропану, дугамів) на Трошменецькому картоваому родовищі

На зазначені слухання представники громадськості не з'явились.

У зв'язку із тим, що на громадських слуханнях присутні їх організатор (представники Департаменту екології та природних ресурсів Чернігівської обласної державної адміністрації) та суб'єкт господарювання (представник ст. імені СЕ та РБ НГВУ "УНГ" Філогон І.М.), а також з урахуванням пункту 23 Порядку проведення громадських слухань у процесі оцінки впливу на довкілля затвердженого постановою Кабінету Міністрів України від 13 грудня 2017 року № 989, зазначені слухання вважаються такими, що відбулися.

Головуючий

Начальник відділу оцінки впливу на довкілля Департаменту екології та природних ресурсів Чернігівської облдержадміністрації



С. Кузнецов

Представник суб'єкта господарювання ст. імені СЕ та РБ НГВУ "УНГ"

